

Santa Creu del Roser



OFICINA DE TURISME DEL SOLSONÈS
 Centre d'interpretació turística del Solsonès
 Carretera de Bassella, 1
 25280 Solsona
 Tel. (0034) 973 48 23 10
www.turismesolsones.com

OFICINA DE TURISME DE LA VALL DE LORD
 Punt d'acolliment del Centre BTT Solsonès - Vall de Lord
 Carretera de Berga, s/n
 25282 Sant Llorenç de Morunys
 Tel. (0034) 973 49 21 81
www.valldelord.cat

Pautes de comportament:



Caminar és la millor manera per conèixer el ric patrimoni natural i cultural de la comarca.



No jugueu amb foc, pot acabar amb tot el que vejeu.



No llenceu deixalles. Emporteu-vos-les i dipositeu-les als contenidors adequats del poble.



L'acampada lliure no està permesa. A la comarca hi trobareu molts càmpings.



Respecteu la vida que us envolta: no arrenqueu ni danyeu cap ésser viu.



Respecteu el patrimoni cultural i històric. Cal preservar-lo per a les generacions futures.



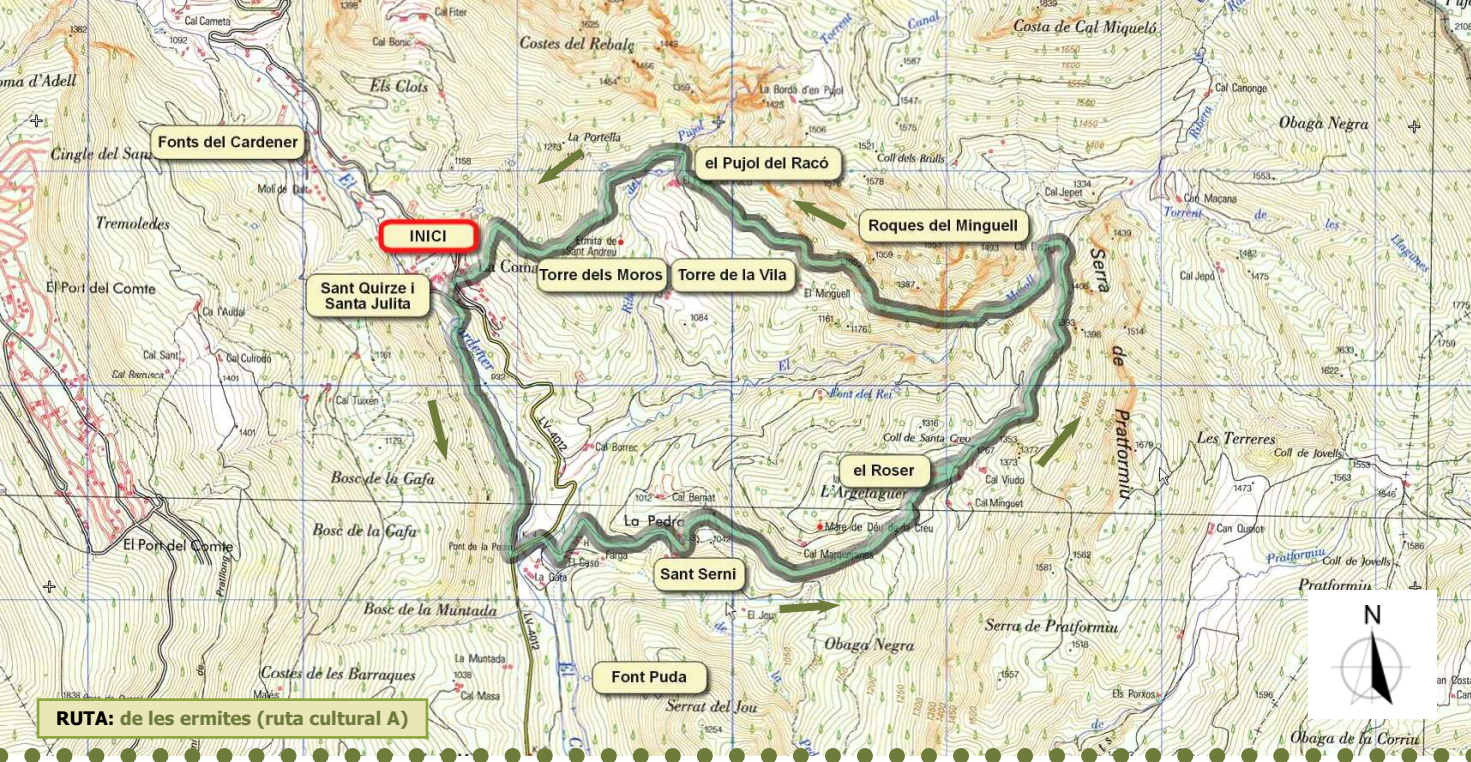
Telèfon d'emergències.

emergències
112

Ruta de les ermites (ruta cultural A)



la Coma i la Pedra, el Solsonès



La Ruta

Comencem la ruta a **La Coma**, a l'aparcament al costat de Ca la Roseta. Entrem al nucli de la Coma direcció a l'ermita de **Sant Quirze i Santa Julita**. Continuem carrer avall i baixem per unes escales que ens porten al carrer Major, darrera l'ajuntament. Pal indicador. Baixem pel corriol que ens porta al riu. Creuem pel pont i agafem la pista en direcció a l'ermita Santa Creu del Roser. Seguim les marques del GR 7 direcció a Sant Llorenç de Morunys. Carretera de Sant Llorenç a la Coma. Pugem a l'esquerra fins a trobar el trencall cap a la Pedra. Pugem per la pista asfaltada fins a l'ermita de **Sant Serni de la Pedra**. Pugem les escales cap al cementiri, seguim el corriol amunt. Creuem la pista i pugem per unes escales que ens porten amunt per una casa, seguint el senyal de direcció. Trobem marques de color verd i groc que ens ajudaran a seguir el camí ben traçat que va carenant pel costat esquerre d'un filat de bestiar. Deixem el filat i agafem un corriol a l'esquerra que ens porta amunt. Creuem la pista formigonada i seguim el corriol amb les marques.

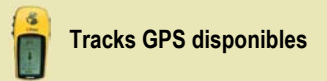
Crulla de pistes. Un pal indicador ens marca les diferents rutes a seguir. Agafem el corriol a l'esquerra cap a l'ermita del Roser. Trobem de nou la pista i la seguim a l'esquerra. **Coll de la Creu.** L'ermita queda a uns metres a l'esquerra. Pal indicador. Seguim la pista a l'esquerra avall direcció al Cap del Verd. Abans de la casa en runes de Cal Dam trobem un **pal indicador** que ens marca la ruta cap a Santa Julita de la Coma. Hem de saltar la balla protectora i baixar per un **corriol poc marcat** però ben fresat. Trobarem marques verdes i fites de pedres. El corriol va baixant pel barranc, per l'esquerra del riu que sentim a baix. Crulla de corriols. Seguim a la dreta. Arribem al riu **Remosoll** que creuem a gual i continuem el corriol per l'esquerra, carenant per sota les roques del Minguell. **Casa Minguell i font del Minguell** més endavant. Anem seguint les fites de pedres que ens marquen el camí sense perdre alçada. Uns metres a l'esquerra veiem la **Torre dels Moros** i la **Torre de la Vila**. Seguim rectes fins arribar a la Casa del **Pujol del Racó**. **Crulla de pistes.** Seguim la pista que ens porta cap a La Coma. Més endavant agafarem un corriol a la dreta amb una marca groga. Aquest corriol marxa pla pel bosc i després baixa fort pel costat d'un mur de pedra i les runes d'una casa. Som a sobre el nucli de La Coma. Arribem a una pista al costat d'un **dipòsit** que ens portarà al punt d'inici de la ruta.

Observacions

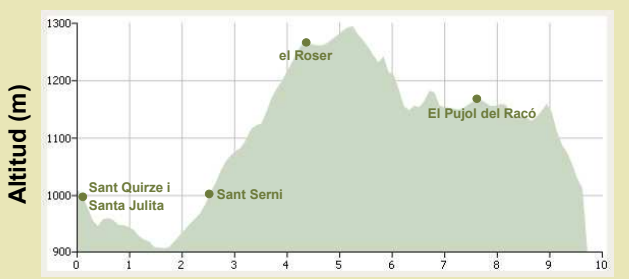
Aquesta ruta també es pot començar al nucli de la Pedra, al trencall de la **Font Puda**, on hi ha una àrea de pícnic. Una mica més amunt del nucli de la Coma hi ha les **Fonts del Riu Cardener**, naixement d'aquest riu, indret que val la pena visitar i on també hi ha una àrea de pícnic.

Fitxa tècnica

Inici:	la Coma
Arribada:	la Coma
Dificultat:	moderada
Distància:	9,7 km
Durada:	2 h 30 min
Desnivell (+) acumulat:	401 m



Perfil altimètric



Llocs d'interès



Sant Quirze i Santa Julita: església parroquial de La Coma situada a la Plaça Major. Està molt ben conservada i destaquen les ornamentacions amb ferro forjat de la porta.



Sant Sadurn de la Pedra: Situada dalt d'un tossal que domina la Vall de Lord. Església romànica del S.IX amb afegits del S.XIII. Conserva un altar barroc en l'absis principal.



Santa Creu del Roser: El nom de Santa Creu li ve d'una ermita que hi havia anteriorment a que al S. XVIII agafés el nom del Roser. Ha estat totalment reformada recentment.