








Prats de Bacies i Puig de les Morreres



Pautes de comportament:

-  Caminar és la millor manera per conèixer el ric patrimoni natural i cultural de la comarca.
-  No jugueu amb foc, pot acabar amb tot el que veieu.
-  No llenceu deixalles. Emporteu-vos-les i dipositeu-les als contenidors adequats del poble.
-  L'acampada lliure no està permesa. A la comarca hi trobareu molts càmpings.
-  Respecteu la vida que us envolta: no arrenqueu ni danyeu cap ésser viu.
-  Respecteu el patrimoni cultural i històric. Cal preservar-lo per a les generacions futures.

 emergències
112 Telèfon d'emergències.

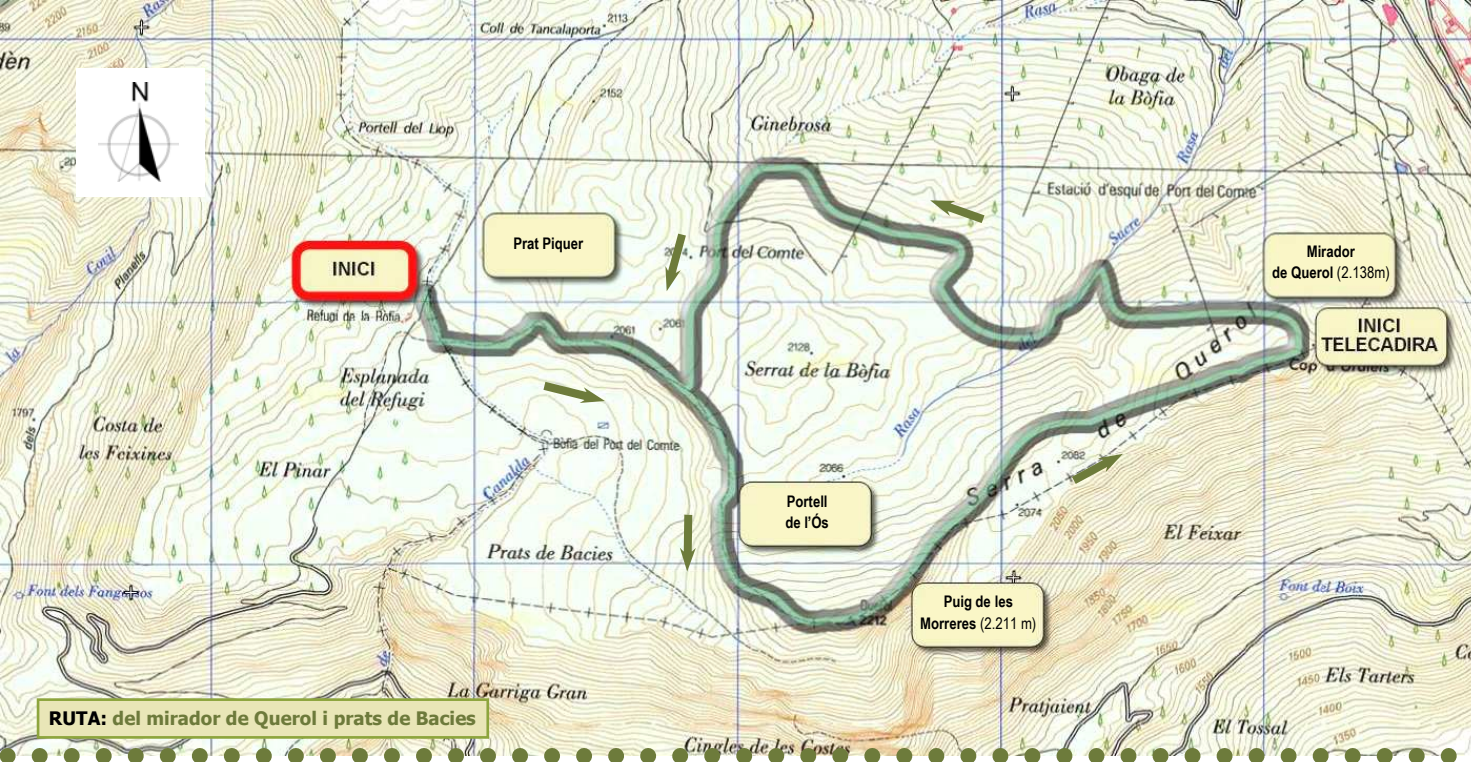
OFICINA DE TURISME DEL SOLSONÈS
Centre d'interpretació turística del Solsonès
Carretera de Bassella, 1
25280 Solsona
Tel. (0034) 973 48 23 10
www.turismesolsones.com

OFICINA DE TURISME DE LA VALL DE LORD
Punt d'acolliment del Centre BTT Solsonès - Vall de Lord
Carretera de Berga, s/n
25282 Sant Llorenç de Morunys
Tel. (0034) 973 49 21 81
www.valldelord.cat



Ruta del mirador de Querol i prats de Bacies

La Coma i la Pedra, el Solsonès



RUTA: del mirador de Querol i prats de Bacies

Fitxa tècnica

Inici: **refugi de Prats de Bacies**
 Arribada: **refugi de Prats de Bacies**
 Dificultat: **baixa**
 Distància: **8,6 km**
 Durada: **2 h 15 min**
 Desnivell (+) acumulat: **265 m**



Ruta (GPS) disponible

Perfil altimètric



Llocs d'interès



Mirador de Querol. Situat a 50 m de la sortida del telecadira de Querol s'hi accedeix per una rampa adaptada per a persones amb discapacitats físiques. Des del mirador podreu contemplar el paisatge del Solsonès, Catalunya interior, els Pirineus, la serra del Cadí i molt més.



Prats de Bacies. Gran pla de muntanya amb prats i boscos de pi negre al mig de la serra de Port del Comte. S'hi poden observar moltes dolines, basses seques molt típiques dels terrenys conglomerats com aquest.



Forat de la Bòfia. És un avenc de 30-40 m de profunditat que fou utilitzat des de temps immemorials com a pou de gel. Actualment s'hi refugien gralles de bec groc.

La Ruta

Refugi de prats de Bacies. Iniciem la ruta uns metres a la dreta, on hi ha un espai habilitat per aparcar vehicles, i els indicadors de la ruta. Comencem a caminar recte pel mig del prat. Girem a l'esquerra en trobar el pal indicador.

Travessem els prats on anirem trobant dolines, basses seques característiques de la zona. Segons l'època de l'any també hi ha vaques pasturant i fils elèctrics per als ramats.

Una marca ens indica el petit sender per superar el desnivell entre Prat inferior i superior, vorejant una gran dolina que serveix d'abeurador de les vaques.

Un cop dalt, Seguim els senyals en direcció sud cap al **puig de les Morreres**; la pantalla que hi ha instal·lada ens serveix de referència.

Portell de l'Ós. Seguim travessant prats i dolines. En iniciar la pujada travessem un bosquet de pins.

Puig de les Morreres (2.212 m). El descens en direcció est el farem per la carena, i anant a buscar una pista que ens porta als prats inferiors. Travessem aquests prats i guanyem una mica d'alçada per arribar al **mirador de Querol**, situat al **cap d'Urdiets (2.138 m)**

En baixar del mirador passem per l'estació superior del telecadira del Querol, de l'estació d'esquí de Port del Comte, i agafem una pista que surt a ma esquerra, la pista de la **Rasa Coma**. Arriba a una gran esplanada i fa un gir a la dreta, baixant per una canal que guanya pendent. Quan s'eixampla la canal i la pista gira a la dreta, hem d'agafar una altra canal que puja a ma esquerra. És la **rasa del Sucre**.

La rasa es va eixamplant i es converteix en una sèrie de prats. La nostra ruta trenca a mà esquerra, superant un petit turó que ens porta a una nova rasa. Les pistes d'esquí ens queden a la dreta, i a la nostra esquerra per dalt hi hem de veure una antena de telecomunicacions.

Des de la rasa descendim fins a l'estació superior del **telecadira de la Bòfia (2.095 m)**.

Agafem la pista que surt a mà esquerra cap a la pista d'esquí el **Forat**.

Cruïlla de camins. Des d'aquí podem observar el forat de la Bòfia, 20 m per sota nostre. Val la pena atansar-s'hi amb compte.

Tornem a pujar a la cruïlla de camins i agafem la rasa que surt a mà esquerra, sense camí. Pugem fins als plans que hem travessat al camí d'anada, fins a trobar el pal indicador. Desfem el camí fins a tornar al refugi de prats de Bacies.

Observacions

La ruta permet algunes variacions i fer-la més llarga:

- **Començar i acabar des del mirador de Querol.** Enllacem amb la ruta del mirador de Querol per la font de la Rata, que comença i acaba a la base de l'estació d'esquí de Port del Comte.

Els dissabtes del mes d'agost també es pot pujar fins al mirador de Querol amb el telecadira. Info: www.portdelcomte.net

- **Començar i acabar al pàrquing de Clot de la Vall.** Seguim la pista de la Ginebrosa per prat Piquer, fins a prat de Bacies, prop del refugi. La tornada es pot fer des del forat de la Bòfia per la Ginebrosa directament al pàrquing, sense tornar al refugi de prats de Bacies.