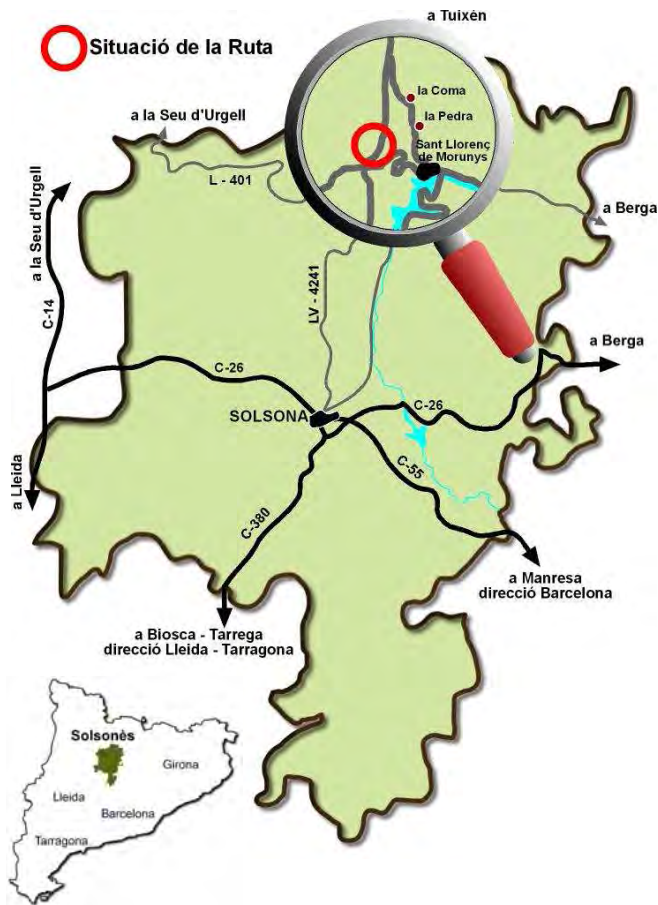


Situació de la Ruta



prats de Bacies



OFICINA DE TURISME DEL SOLSONÈS
 Centre d'interpretació turística del Solsonès
 Carretera de Bassella, 1
 25280 Solsona
 Tel. (0034) 973 48 23 10
www.turismesolsones.com

OFICINA DE TURISME DE LA VALL DE LORD
 Punt d'acolliment del Centre BTT Solsonès - Vall de Lord
 Carretera de Berga, s/n
 25282 Sant Llorenç de Morunys
 Tel. (0034) 973 49 21 81
www.valldelord.cat

Pautes de comportament:



Caminar és la millor manera per conèixer el ric patrimoni natural i cultural de la comarca.



No jugueu amb foc, pot acabar amb tot el que vejeu.



No llenceu deixalles. Emporteu-vos-les i dipositeu-les als contenidors adequats del poble.



L'acampada lliure no està permesa. A la comarca hi trobareu molts càmpings.



Respecteu la vida que us envolta: no arrenqueu ni danyeu cap ésser viu.



Respecteu el patrimoni cultural i històric. Cal preservar-lo per a les generacions futures.

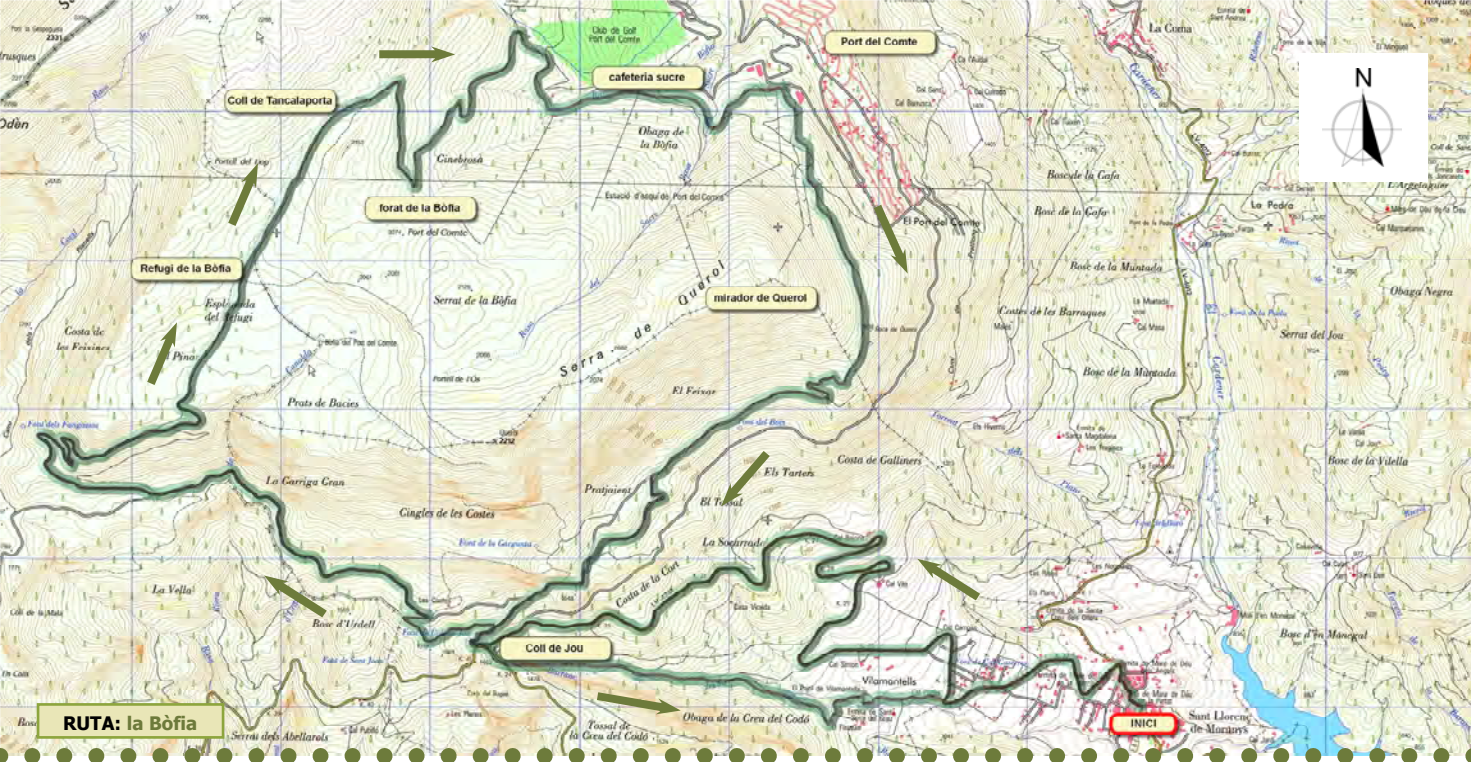


Telèfon d'emergències.

Ruta La Bòfia



Sant Llorenç de Morunys -
 La Coma i la Pedra - Odèn -
 Guixers, el Solsonès



La Ruta

Km 0. Punt d'acollida **Centre BTT Solsonès-Vall de Lord**. Sortim en pujada cap a la carretera de Solsona per Coll de Jou.

Km 1,3 **Font dels enamorats**. Seguem carretera amunt.

Km 8,7 **Coll de Jou**. És recomanable que agafem aigua a la font que hi ha a peu de carretera. La propera font es troba a 18,3 km. Seguem la pista que s'enfila a la dreta per sobre de la font, recentment encimentada.

Km 9,1 Cruïlla de pistes. Seguem la pista més marcada que gira a l'esquerra.

Km 10,1 Cruïlla de pistes. Seguem a l'esquerra. S'acaba el tram encimentat.

Km 12,6 Cruïlla de pistes. Enrunat xalet dels Prats de Canalda. Seguem recte en continuada pujada.

Km 15,5 Entrem a **Prats de Bacies**.

Km 16,4 **Refugi de Prats de Bacies**, en runes.

Km 18,3 Coll de Tancalaporta. La pista gira a la dreta.

Km 19,1 Corba del **Forat de la Bòfia**, situada a uns 500 metres. La pista va baixant per l'esquerra de les pistes d'esquí de **Port del Comte**.

Km 20,7 Cruïlla de pistes. Seguem cap a la dreta.

Km 21 **Prat de Botons** Girem a l'esquerra. A la dreta deixem el pàrquing i l'accés a Estivella.

Km 21,6 Trobem la carretera asfaltada, que seguirem baixant. Passem el camp de golf, el pàrquing i la cafeteria del Sucre, i el parc d'aventura.

Km 23,9 **Estació d'esquí Port del Comte**. Passem els apartaments i l'hotel fins als aparcaments de la part superior, on hi ha l'Alberg Mirador. Agafem la pista que puja per l'esquerra de les casetes de fusta de taquilles en direcció al Refugi del Bages.

Km 24,5 **Refugi del Bages**. S'acaba l'asfalt i continuem pujant per la pista, per l'esquerra de l'heliport i les instal·lacions de l'estació d'esquí.

Km 25,2 Deixem una pista a l'esquerra. Després d'una petita pujada la pista carena planera.

Km 26,3 **Roca de Querol**. Passat el collet comença una forta baixada amb molt pendent i molt pedregosa uns 100 metres.

Km 27,1 **Font del Ginebró**, a 10 metres sota la pista.

Km 29,5 Abandonem la pista principal i seguim una pista de desembarcar a l'esquerra.

Km 30,1 Arribem a la carretera de Port del Comte, que seguim en sentit descendent a la dreta.

Km 31,4 **Coll de Jou**. Tornem a St. Llorenç de Morunys per la pista que surt al costat de la carretera.

Km. 39,9 Arribem a St. Llorenç i al Centre BTT. Punt final de la ruta.

Observacions

Per estalviar el tram asfaltat des de Sant Llorenç es pot iniciar i acabar la ruta a Coll de Jou. A la Creu de Codó hi ha una àrea de lleure i picnic.

Centre d'Acolliment del Centre BTT Solsonès - Vall de Lord

Lloguer de bicicletes / Vestuaris i dutxes / Rentat de BTT

Ctra. Berga, s/n - 25282 Sant Llorenç de Morunys

Tel. 973 49 21 81

www.lavalldelord.com/btt

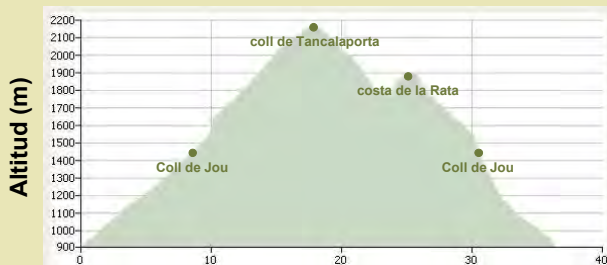
Fitxa tècnica

Inici:	punt d'acollida del Centre BTT
Arribada:	punt d'acollida del Centre BTT
Dificultat:	alta
Distància:	38 km
Durada:	3 h
Desnivell (+) acumulat:	1280 m




Ruta (GPS) disponible

Perfil altimètric




Llocs d'interès



Prats de Bacies. Gran pla de muntanya amb prats i boscos de pi negre al mig de la Serra del Port del Comte. S'hi poden observar moltes dolines, basses seques molt típiques dels terrenys conglomerats com aquest.

Forat de la Bòfia Avenc de 30-40 m de profunditat que fou utilitzat des de temps immemorials com a pou de gel. Actualment s'hi refugien gralles de bec groc (*Pyrrhocorax graculus*).



Mirador i àrea de lleure de la Creu de Codó. El mirador ofereix fantàstiques vistes sobre Vilamala i la Vall de Lord, el Cadí... També és un bon punt d'observació d'aus carronyaires i mamífers que habiten la zona. L'àrea de lleure està situada en zona de pins que ofereixen bones ombres. Disposa de serveis: taules i bancs, barbacoes, wc.